



costruiamo insieme la Lecce Euromediterranea

La città che vuoi inizia da te



ANFITEATRO
ROMANO



MURA URBICHE



PARCO
ARCHEOLOGICO
DI RUDIAE

**INCONTRO PUBBLICO PER LA PRESENTAZIONE DELLE PROPOSTE
PROGETTUALI DI VALORIZZAZIONE DEL PATRIMONIO CULTURALE**

23 aprile 2026

*Presentazione a cura dell' Ufficio Programmazione Strategica Comunitaria e Coordinamento PNRR
Comune di Lecce*



Saluti istituzionali

Adriana Poli Bortone

Sindaco di Lecce e Presidente dell'Agazia per il Patrimonio Culturale Euromediterraneo

Arch. Antonio Zunno

Soprintendenza Archeologia Belle Arti e Paesaggio per le province di Brindisi, Lecce e Taranto

Obiettivi dell'incontro

- **Percorso di partecipazione attiva** promosso dal Comune di Lecce
- Introduzione del **ciclo di incontri pubblici di presentazione delle proposte progettuali** finanziate a valere sul Fondo per lo sviluppo e la Coesione (**FSC**)
- Focus sui progetti relativi alla **tutela e alla valorizzazione del patrimonio culturale cittadino**
- Dialogo con cittadinanza e stakeholders locali per la **raccolta contributi, idee ed osservazioni**
- Garanzia di **trasparenza** e costruzione di una **visione condivisa** sullo sviluppo della città

I percorsi di partecipazione già attivati

Il ciclo di incontri pubblici di presentazione delle proposte progettuali di valorizzazione del patrimonio culturale, in merito a progetti a valere sul Fondo per lo sviluppo e la coesione (FSC), nasce da un **percorso strutturato di ascolto e confronto** promosso dal Comune di Lecce nell'ambito dei **processi di ascolto cittadino**.
(Report consultabili su Hub Rigerenerazione Urbana)

Tra i principali momenti:

- **14 gennaio 2025** – Focus group progetto “Youtransition”
- **20 marzo 2025** – Tavolo tecnico-scientifico sulla Strategia Urbana Territoriale
- **8 aprile 2025** – Laboratorio giovanile delle idee sulla rigenerazione urbana
- **26 febbraio 2026** – Incontro pubblico per illustrare la proposta progettuale GAM
- **17 marzo 2026** – Incontro pubblico di restituzione contributi GAM
- **26 marzo 2026** – Evento “Youtransition” La città sta cambiando



Accordo per la Coesione - Regione Puglia

- Firmato il **24 novembre 2024** tra il **Presidente del Consiglio dei Ministri** e il **Presidente della Regione Puglia**
- Risorse per quasi **6,5 miliardi di euro complessivi** per la **Regione Puglia**
- Realizzazione di interventi ricadenti in **12 aree tematiche** finanziati a valere sulla programmazione **FSC 2021-2027** e sul **Fondo di Rotazione (FdR)**



Tipologie di interventi del Comune di Lecce

Gli **interventi del Comune di Lecce** finanziati dal Fondo per lo Sviluppo e la Coesione (FSC) sono **6** per risorse totali pari a **84,3 milioni di euro**.

1

Ampliamento scavi archeologici e fruizione di Piazza Sant'Oronzo e Anfiteatro romano



Trasporti e mobilità

4

LECCE, CITTÀ EUROMEDITERRANEA:
Realizzazione di un Porto Turistico innovativo e sostenibile in località San Cataldo



Cultura

2

Prosecuzione della messa in luce, tutela e salvaguardia, sistemazione e valorizzazione ai fini della fruizione pubblica del Parco Archeologico di Rudiae



Ambiente e risorse naturali

5

LECCE, CITTÀ EUROMEDITERRANEA:
Interventi di tutela e recupero degli habitat costieri (San Cataldo; Frigole, Spiaggiabella, Torre Chianca; Torre Rinalda) e di difesa dei litorali sabbiosi dai fenomeni di erosione

3

Valorizzazione integrata sistema Mura urbiche. Sistemazione area ex Circolo tennis e Corte Licci. Completamento Mura Urbiche.



Riqualificazione urbana

6


LECCE, CITTÀ EUROMEDITERRANEA:
Programma Integrato di interventi di riqualificazione e rigenerazione della fascia costiera delle marine leccesi

Cronoprogramma del percorso partecipativo FSC



Valorizzazione del patrimonio culturale: programma dei prossimi incontri

5 MAGGIO 2026



I contributi della cittadinanza per le Mura Urbiche e il Parco archeologico di Rudiae: cosa abbiamo raccolto e come li stiamo integrando

12 MAGGIO 2026

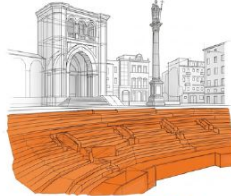


I contributi della cittadinanza per l'area dell'Anfiteatro Romano e Piazza Sant'Oronzo: cosa abbiamo raccolto e come li stiamo integrando

Presentazione delle proposte progettuali

**FONDO PER LO SVILUPPO E LA COESIONE (FSC) 2021-2027 AREA TEMATICA 06 “CULTURA”
LINEA INTERVENTO 06.01 “PATRIMONIO E PAESAGGIO”-**


ACCORDO PER LA COESIONE DELLA REGIONE PUGLIA



**ANFITEATRO
ROMANO**

**“AMPLIAMENTO SCAVI ARCHEOLOGICI E FRUIZIONE DI
PIAZZA S. ORONZO - ANFITEATRO ROMANO”**

Importo complessivo € 18.000.000



MURA URBICHE

**“VALORIZZAZIONE INTEGRATA SISTEMA MURA URBICHE.
SISTEMAZIONE AREA EX CIRCOLO TENNIS E CORTE LICCI. COMPLETAMENTO
MURA URBICHE”**

Importo complessivo € 4.800.000



**PARCO
ARCHEOLOGICO
DI RUDIAE**

**“PROSECUZIONE DELLA MESSA IN LUCE, TUTELA E SALVAGUARDIA, SISTEMAZIONE E
VALORIZZAZIONE AI FINI DELLA FRUIZIONE PUBBLICA DEL PARCO ARCHEOLOGICO DI
RUDIAE”**


Importo complessivo € 4.500.000



Ampliamento scavi archeologici e fruizione di Piazza Sant'Oronzo - Anfiteatro romano

Intervento Tecnico

Arch. Patrizia Erroi




Valorizzazione integrata del sistema Mura Urbiche

Intervento Tecnico

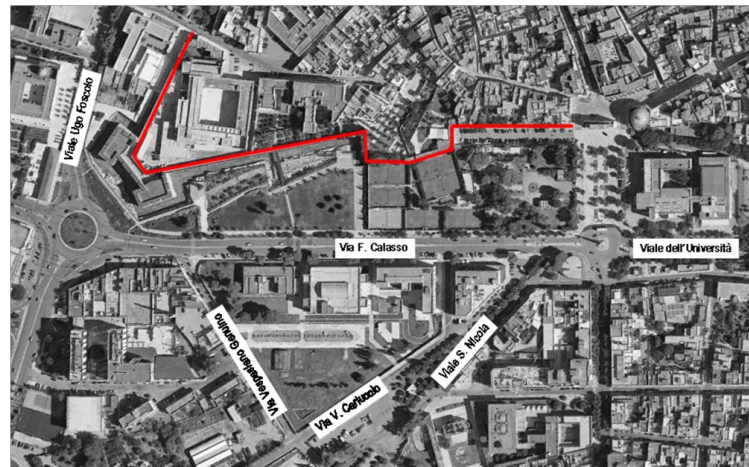
Ing. Giovanni Puce






Valorizzazione integrata del sistema Mura Urbiche

Inquadramento



Sistema delle connessioni funzionali prefigurato dal Comune di Lecce all'ingresso nord della città.
(1. Giardino degli Agostiniani → 2. Parco delle Mura → 3. Parco di Belloluogo).
In rosso è evidenziato il tratto superstite di Mura urbiche oggetto di recupero.



Valorizzazione integrata del sistema Mura Urbiche

Documentazione fotografica

Fronte Via F. Calasso




Rimuovere l'attuale recinzione

Edificio all'interno del Circolo Tennis



No demolizione (per valenza storico)
ad esclusione dell'ex edificio adibito a palestra



Valorizzazione integrata del sistema Mura Urbiche

Obiettivi da perseguire e bisogni da soddisfare

Gli **obiettivi generali** possono essere ricondotti alle seguenti macrocategorie sintetiche:

Obiettivo 1. Rigenerazione urbana.

Obiettivo 2. Miglioramento della qualità urbanistica, architettonica ed ambientale.


Obiettivo 3. Migliore qualità della vita per aumento di servizi, aree verdi e spazi pubblici.

Obiettivo 4. Miglioramento della mobilità e dell'accessibilità.

Obiettivo 5. Effetti positivi di carattere sociale.

Gli **obiettivi principali dell'investimento** includono:

- il **recupero ambientale e paesaggistico**;
- l'**integrazione degli standard urbani** a beneficio dei cittadini;
- la **fruibilità** attraverso un sistema di **mobilità lenta**;
- la creazione di un **sistema di piazze attrezzate** con finalità anche turistiche.



Valorizzazione integrata del sistema Mura Urbiche

Obiettivi da perseguire e bisogni da soddisfare

Gli **obiettivi specifici** del progetto di fattibilità tecnica ed economica dovranno essere orientati a:

- Conservazione e restauro del tratto superstite di Mura, in particolare, evidenziare i tratti identitari del fossato originario anche su Corte Licci;
- Progettare un parco inclusivo, accessibile, attrattivo, sicuro;
- Prevedere una nuova rete di mobilità ciclopedonale, che si connetta al sistema del trasporto pubblico locale;
- Assumere la processualità come elemento fondante l'attuazione del progetto;
- Garantire la tenuta del progetto nel tempo (“durabilità” come forma di sostenibilità);
- Consentire flessibilità e adattabilità delle previsioni nel medio e lungo periodo;
- Definire usi temporanei possibili nel breve periodo.

Il progetto di valorizzazione delle **Mura Urbiche** rappresenta un'opportunità strategica per l'arricchimento del tessuto urbano della città di **Lecce**, offrendo alla cittadinanza e ai visitatori un nuovo spazio di aggregazione e di fruizione qualificata del patrimonio storico-culturale.



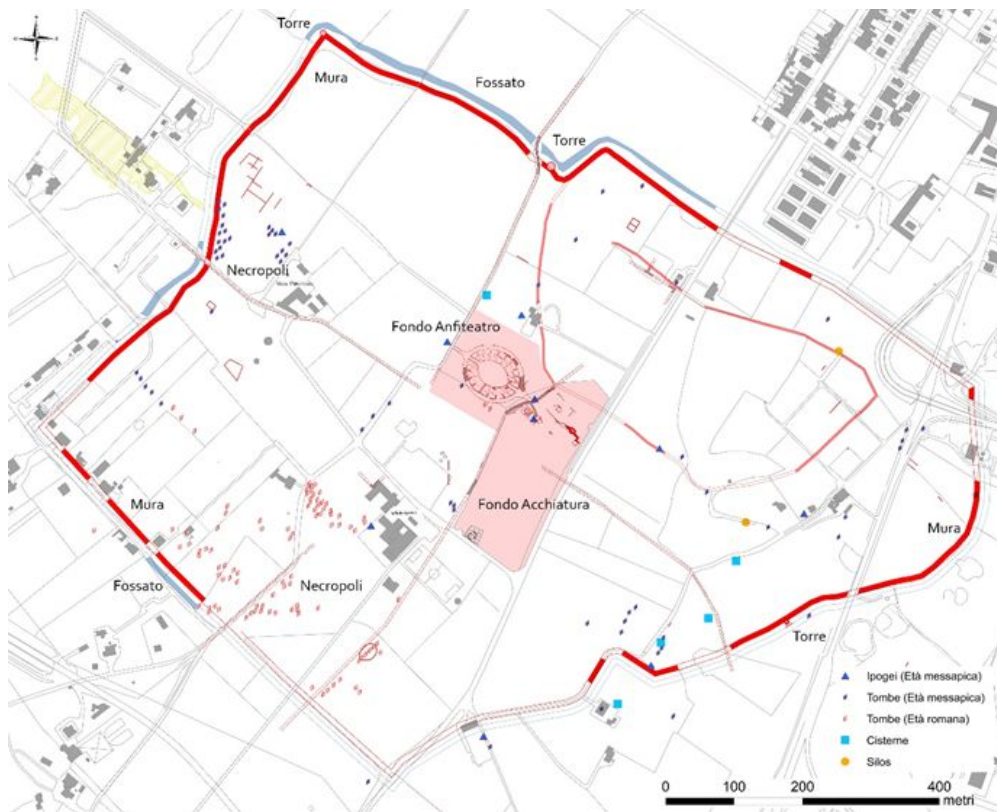
Valorizzazione del Parco Archeologico di Rudiae

Intervento Tecnico

Arch. Silvio Cillo



Valorizzazione del Parco Archeologico di Rudiae



Analisi storica

L'area archeologica di Rudiae (sottoposta a vincolo archeologico con D.M. 06/11/1970) è ubicata alle porte di Lecce, immersa nel suggestivo paesaggio rurale della Valle della Cupa.

Nel corso del IV secolo a.C. l'abitato fu munito di una possente cinta muraria, tuttora ben visibile per lunghi tratti, che inglobava un'area di circa 100 ettari.



Valorizzazione del Parco Archeologico di Rudiae

Obiettivi progettuali

Il “*Completamento dei lavori di scavo archeologico, restauro, adeguamento funzionale e accessibilità, messa in sicurezza e fruizione dell’anfiteatro e dell’ipogeo ellenistico*” si prefigge i seguenti obiettivi principali:

- l'esecuzione del progetto consentirebbe nella rimozione del terrapieno residuo che ingombra parte dell'arena dell'anfiteatro, che dovrà quindi essere sostituito con un sistema di accesso alla cavea, in analogia a quanto già realizzato per il fronte opposto;
- il completamento delle indagini archeologiche nei pressi del manufatto, consentirà l'approfondimento di alcune aree non ancora indagate ma che con buona probabilità sono riferibili a contesti importanti a vantaggio della conoscenza del sito originario;
- infine, la necessità di intervento di messa in sicurezza e restauro dell'ipogeo ellenistico, che consentirà la fruizione in condizioni di sicurezze e produrrà un vantaggio conservativo in termini di tutela.





Valorizzazione del Parco Archeologico di Rudiae

Progettazione dell'intervento

Gli **obiettivi generali** possono essere ricondotti alle seguenti macrocategorie sintetiche:

Obiettivo 1. Ampliamento delle aree di scavo archeologico.

Obiettivo 2. Valorizzazione e fruizione.

Obiettivo 3. Miglioramento della mobilità e dell'accessibilità.

Obiettivo 4. Aumento della superficie del parco archeologico

Obiettivo 5. Effetti positivi di carattere storico e sociale.

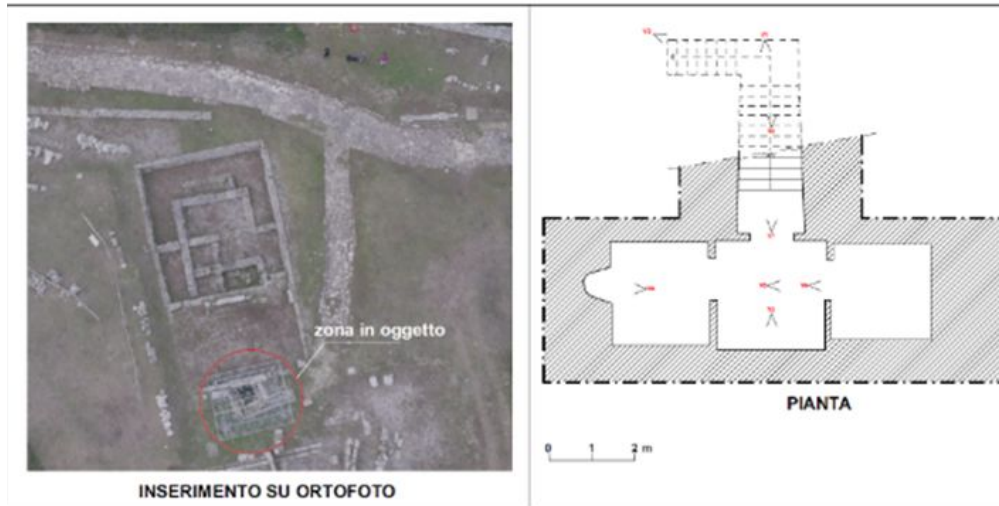


Valorizzazione del Parco Archeologico di Rudiae

Descrizione degli interventi

Intervento n. 1 – Scavo archeologico nel Fondo Acchiatura (completamento Macellum e Foro)

Intervento n. 2 – Restauro della tomba a camera



V1



V2



V3



V4

Indicazioni metodologiche intervento di restauro toma a camera



Valorizzazione del Parco Archeologico di Rudiae

Descrizione degli interventi

Intervento n. 3 – Valorizzazione e fruizione delle viabilità antiche (strade romane nel Fondo Acchiatura)



Stralcio planimetria Fondo Acchiatura con evidenziate in rosso le strade Romane



Van Gogh-Roosegaarde Cycle Path, ispirata al “cielo stellato” del grande pittore olandese.



Valorizzazione del Parco Archeologico di Rudiae

Descrizione degli interventi

**Intervento n. 8 – Ottimizzazione
Rampa Anfiteatro**

**Intervento n. 9 – Integrazione lotto
in ampliamento**

**Intervento n. 10 – Recupero muro a
secco di recinzione lotto in
ampliamento**



Stralcio carta archeologica con evidenziato in giallo particella n.46 oggetto di esproprio

Dibattito aperto e raccolta di proposte

Il dialogo con la cittadinanza continua
anche dopo gli incontri pubblici grazie al **Box delle Idee**.

Uno spazio aperto in cui cittadine e cittadini possono
inviare **proposte, suggerimenti e osservazioni**.

Le proposte possono essere trasmesse anche via **email** all'indirizzo:
ufficio.pnrr-cis@comune.lecce.it




costruiamo insieme la Lecce Euromediterranea

La città che vuoi inizia da te



ANFITEATRO
ROMANO



MURA URBICHE



PARCO
ARCHEOLOGICO
DI RUDIAE

Grazie per l'attenzione

Presentazione a cura dell' Ufficio Programmazione Strategica Comunitaria e Coordinamento PNRR

ufficio.pnrr-cis@comune.lecce.it