ecolecce

mura di lecce
università e città
isole dell'abitare
città rurale
parco delle marine

scala 1 a 25000

città storica
parco delle mura
struttura del centro

1. mura di Lecce

10 km



cluster urbano
cluster parco della musica
cluster campus

2. università e città

10 km

impronte
"isole"
campagna del ristretto

3. isole dell'abitare

10 km

segni della cultura materiale
campagna urbanizzata
paesaggio produttivo

4. città rurale

10 km

monumenti ambientali paesisitici
marine
connessioni strutturali

5. parco delle marine

10 km

COMUNE DI LECCE
Assessorato Pianificazione e Sviluppo del Territorio

Comune di Lecce Dpp
Documento programmatico preliminare
in adeguamento al DRAG

Concept urbanistico

4. Temi strategici

- *le mura di Lecce*
- *università e città*
- *isole dell'abitare*
- *città rurale*
- *parco delle marine*

Scala 1:25.000
febbraio 2012



scala 1 a 10000



SINDACO DI LECCE
dott. Paolo Perrone
ASSESSORE DEL SETTORE PIANIFICAZIONE
dott. Severo Martini
DIRIGENTE DEL SETTORE PIANIFICAZIONE
Responsabile del procedimento
arch. Luigi Manglio

GRUPPO DI PROGETTAZIONE

UFFICIO PUG
arch. Maria Antonietta Greco Coordinatore tecnico dell'ufficio PUG
Supporto Tecnico Ufficio PUG
arch. Alto Carpentieri, arch. Benedetta Marangio,
arch. Tiziana Marra, arch. Emanuela Marulli,
arch. Alessandro Pascali

GRUPPO DI RICERCA
Università degli studi di Genova, DSA
Progetto di ricerca per la redazione del PUG di Lecce
Responsabile scientifico
prof. arch. Mosè Ricci
Gruppo operativo
arch. Federica Alcozer, arch. Luca Mazzari, arch. Emanuele Sommariva,
arch. Jeannette Sordi, dott. Sara Favargiotti, dott. Clarissa Sabato

Università del Salento DISTEBA
VAS Valutazione Ambientale Strategica
Responsabile scientifico
prof. Giovanni Zuriini
dott. Nicola Zaccarelli